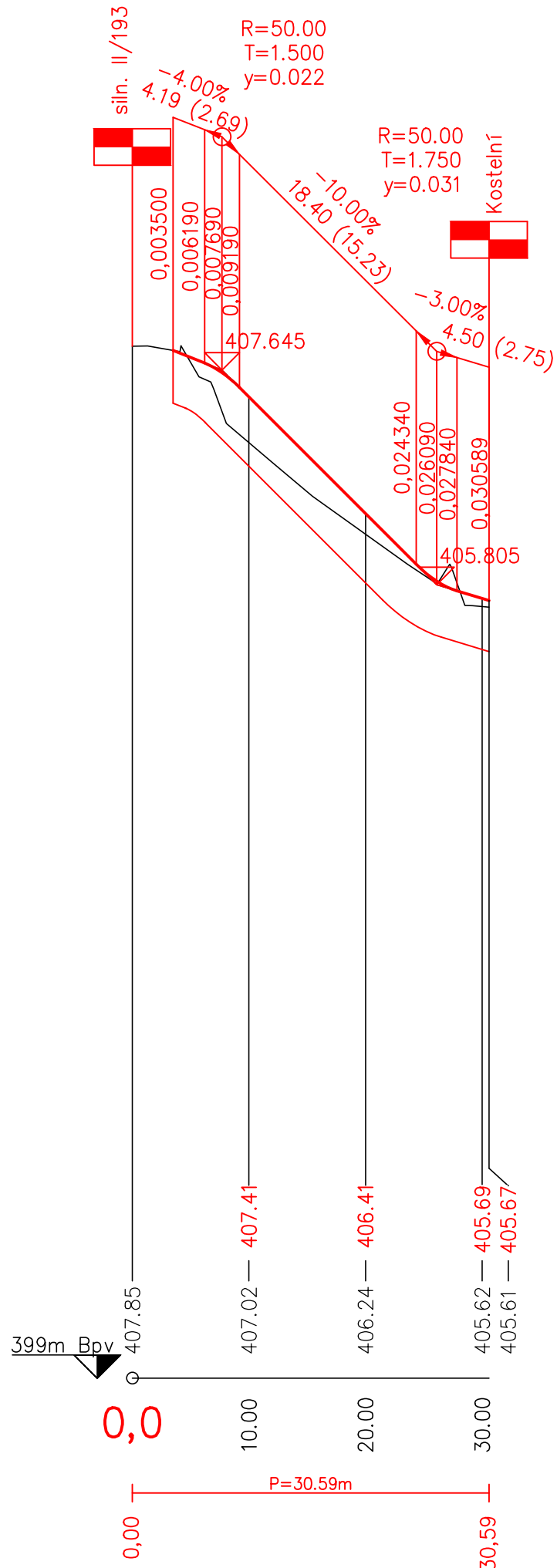


Podélný profil: M 1:500/50



KÓTY NIVELETY:

KÓTY TERÉNU:

SROVNÁVACÍ ROVINA:

STANIČENÍ:



SMĚROVÉ POMĚRY:

Generální projektant:  
AVE architekt, a.s., Částkova 55, 326 00 Plzeň



Výškový systém: BALT p.v.  
Souřadnicový systém: JTSK

Pozn.: PŘED ZAHÁJENÍM STAVEBNÍCH PRACÍ NUTNO VYTÝČIT PODZEMNÍ INŽ. SÍŤ !!

Kreslil	Vypracoval	Zodp.projektant	HIP	 Zitek - IP projekt s.r.o. Částkova 55 326 00 Plzeň tel./fax: 377 377 855	
	Ing. Zítek	Ing. Zítek			
MÚ:	 Kladruby			Formát	2 A4
Objednatel:	 Město Kladruby			Datum	09/2022
Akce:	REVITALIZACE CENTRÁLNÍ ČÁSTI MĚSTA KLADRUBY 101 - KOMUNIKACE			Účel	DŮR+DSP
				Číslo zakázky	06-22
				Měřítko	1 : 500/50
Obsah:	Podélný profil - parkoviště			Číslo výkresu	Číslo kopie
				<b>4</b>	